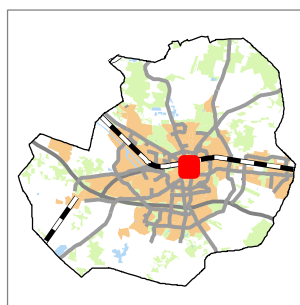


**Legenda**

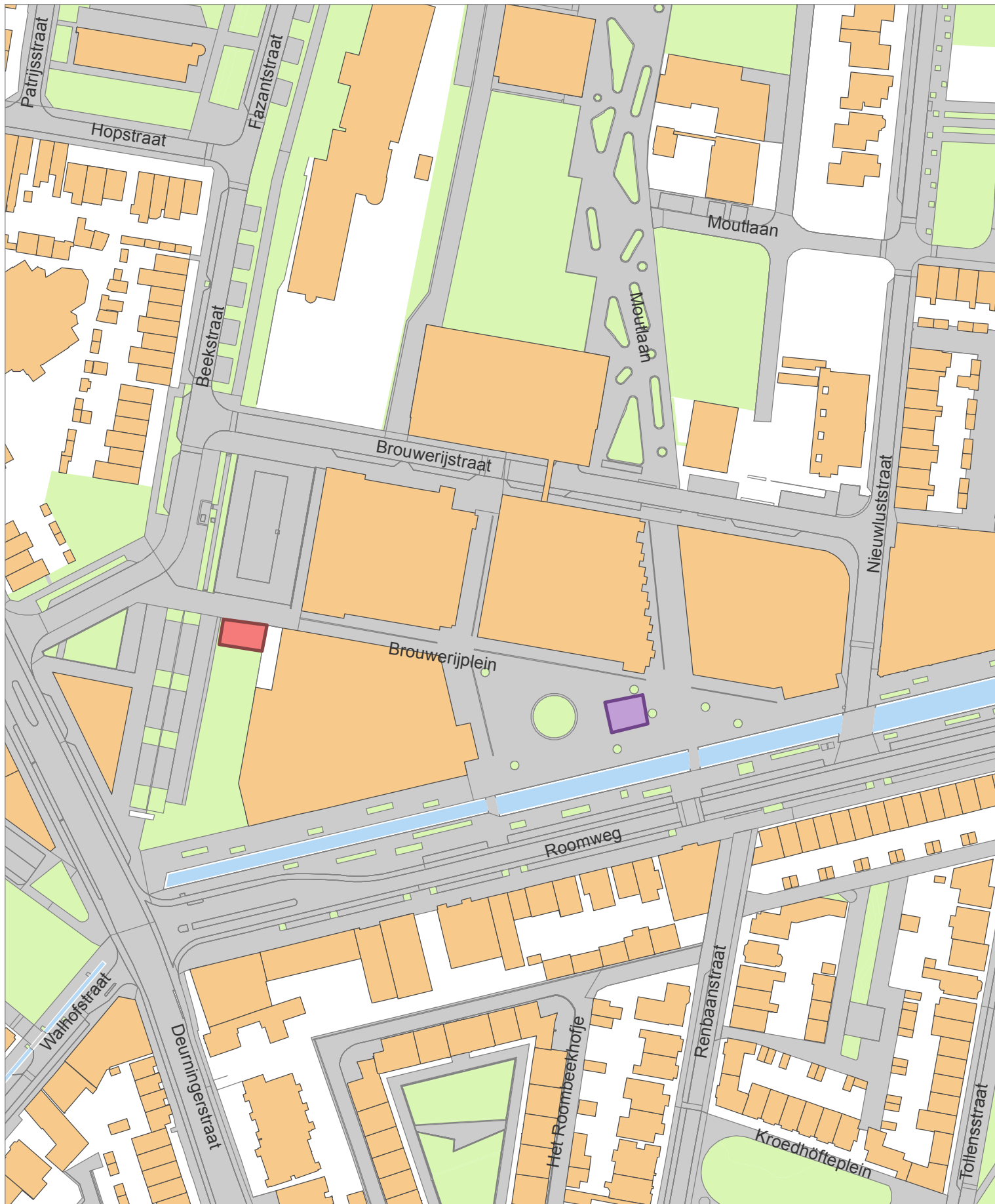
- Stationsplein max 35 m2
- Van Heekplein max 24 m2
- bebouwing
- spoorlijn
- wegen
- water
- groenvoorziening



Formaat A4      Schaal 1:3.000      0 20 40 meter  
 bronnen: Gem. Enschede (Vastgoedinformatie, Technisch Advies & Gegevensbeheer), Kadaster



- Bijlage 1 -  
 Tijdelijke  
 standplaatsen  
 16 juli 2015  
**Gemeente Enschede**  
 DV-ISC-Vastgoedinformatie



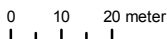
Legenda

- vaste standplaats
- tijdelijke standplaats
- bebouwing
- wegen
- water
- groenvoorziening



Formaat A4

Schaal 1:1.500



bronnen: Gem. Enschede (Vastgoedinformatie, Technisch Advies & Gegevensbeheer), Kadaster



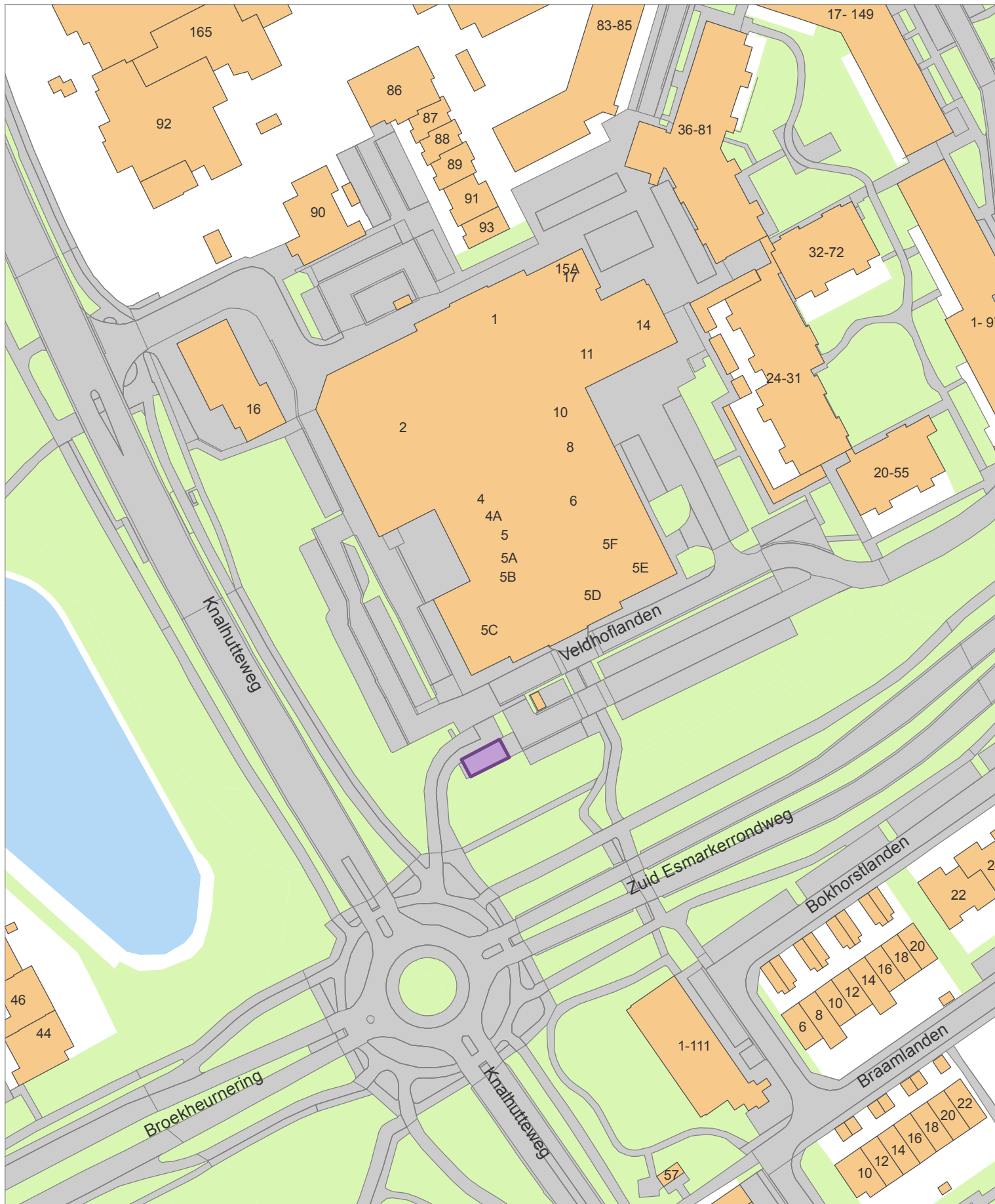
- Bijlage 2 -

Standplaats  
Roombeek

16 juli 2015

Gemeente Enschede

DV-ISC-Vastgoedinformatie



Legenda

- standplaats
- bebouwing
- groenvoorziening
- wegen
- water
- spoorlijn

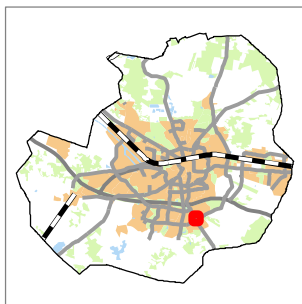


Formaat A4

Schaal 1:1.200

0 5 10 meter

bronnen: Gem. Enschede (Vastgoed informatie, Technisch Advies & Gegevensbeheer), Kadaster



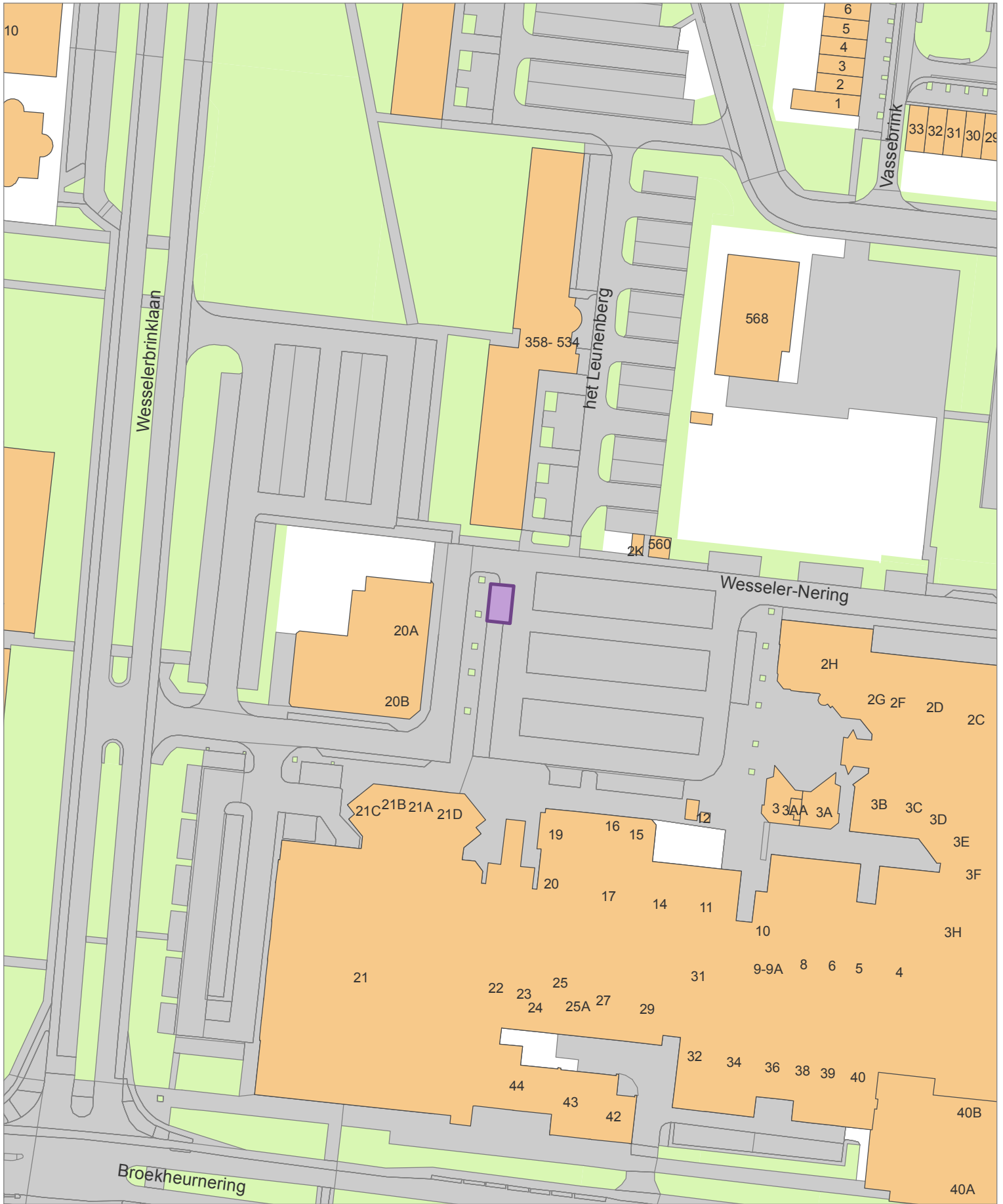
- Bijlage 3 -

Standplaats  
Stronkslanden

16 juli 2015

**Gemeente Enschede**

DV-ISC-Vastgoed informatie




Legenda

- standplaats
- bebouwing
- wegen
- water
- groenvoorziening
- spoorlijn



Formaat A4

Schaal 1:1.200



bronnen: Gem. Enschede (Vastgoedinformatie, Technisch Advies & Gegevensbeheer), Kadaster



- Bijlage 4 -

Standplaats  
Wesselerbrink

16 juli 2015

Gemeente Enschede

DV-ISC-Vastgoedinformatie



Legenda

- standplaats
- bebouwing
- groenvoorziening
- wegen
- water
- spoorlijn



Formaat A4

Schaal 1:1.200

0 10 20 meter

bronnen: Gem. Enschede (Vastgoedinformatie, Technisch Advies & Gegevensbeheer), Kadaster



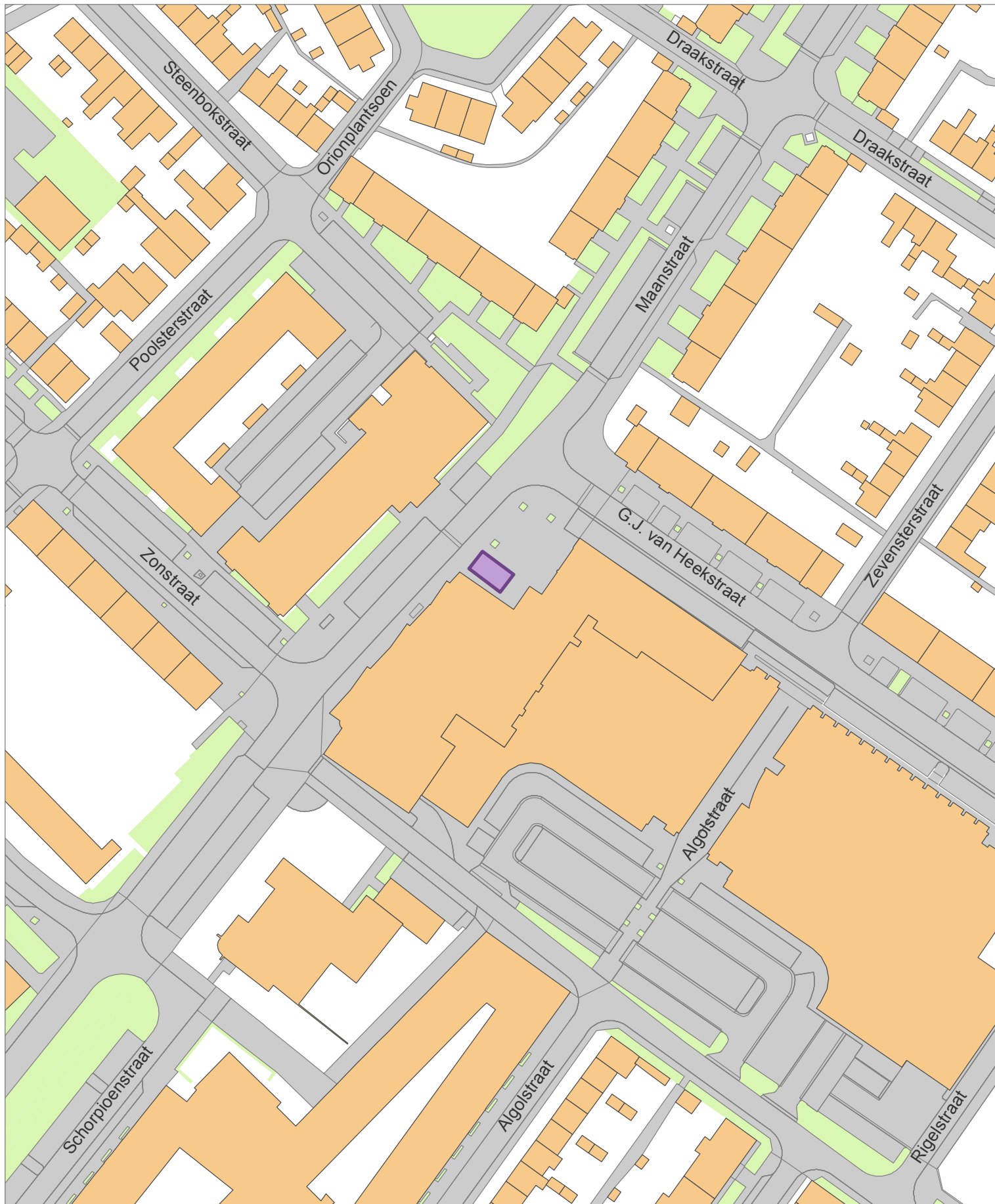
- Bijlage 5 -

Standplaats  
Schuttersveld

16 juli 2015

**Gemeente Enschede**

DV-ISC-Vastgoedinformatie



Legenda

- standplaats
- bebouwing
- groenvoorziening
- wegen
- water
- spoorlijn



Formaat A4

Schaal 1:1.200

0 10 20 meter

bronnen: Gem. Enschede (Vastgoed informatie, Technisch Advies & Gegevensbeheer), Kadaster



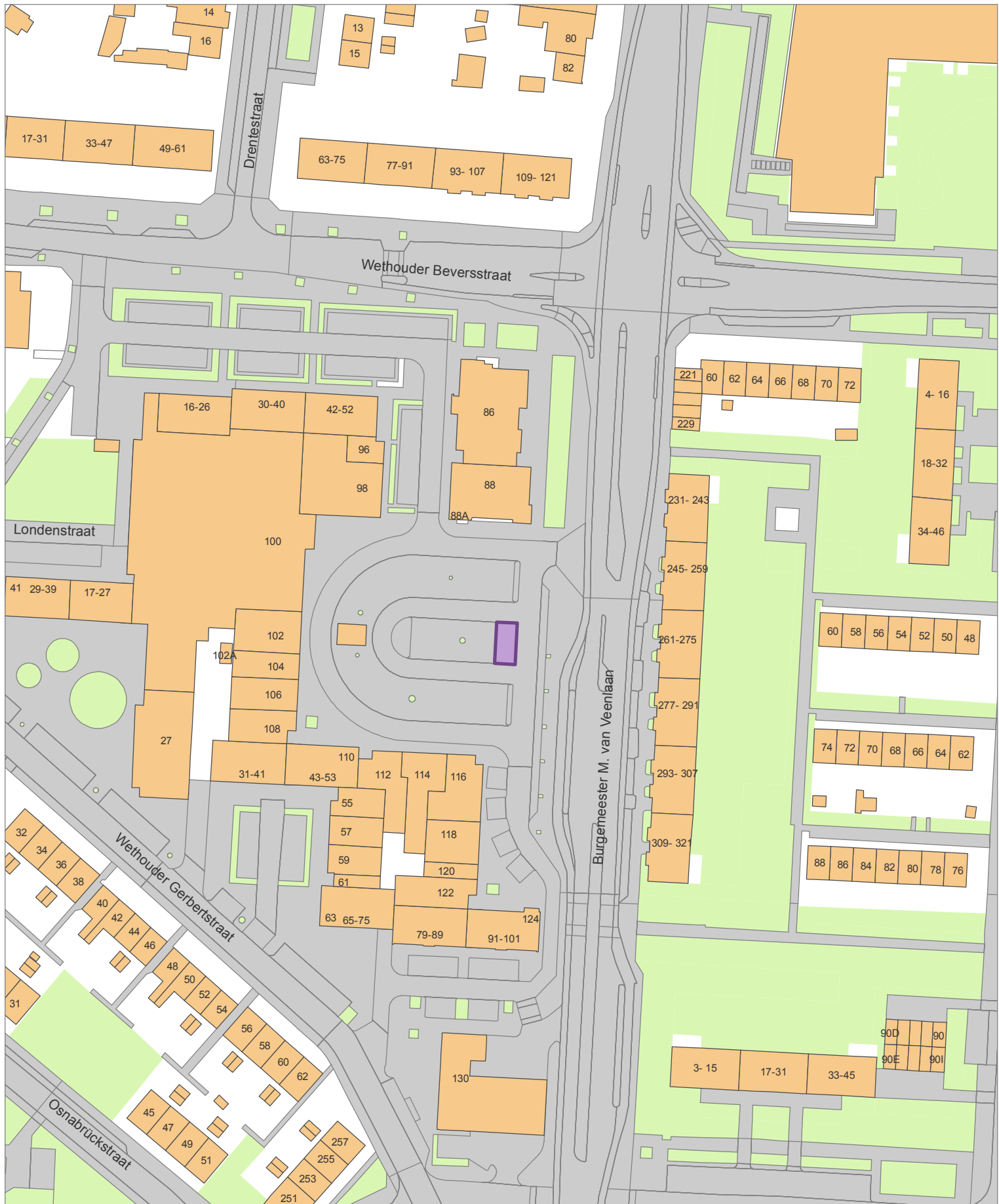
- Bijlage 6 -

Standplaats  
Tweckelerveld

16 juli 2015

Gemeente Enschede

DV-ISC-Vastgoed informatie



Legenda

- standplaats
- bebouwing
- wegen
- water
- groenvoorziening
- spoorlijn

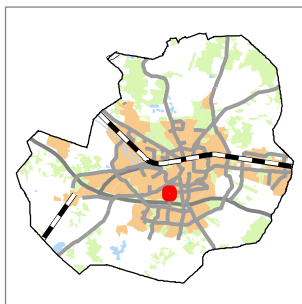


Formaat A4

Schaal 1:1.200

0 10 20 meter

bronnen: Gem. Enschede (Vastgoedinformatie, Technisch Advies & Gegevensbeheer), Kadaster



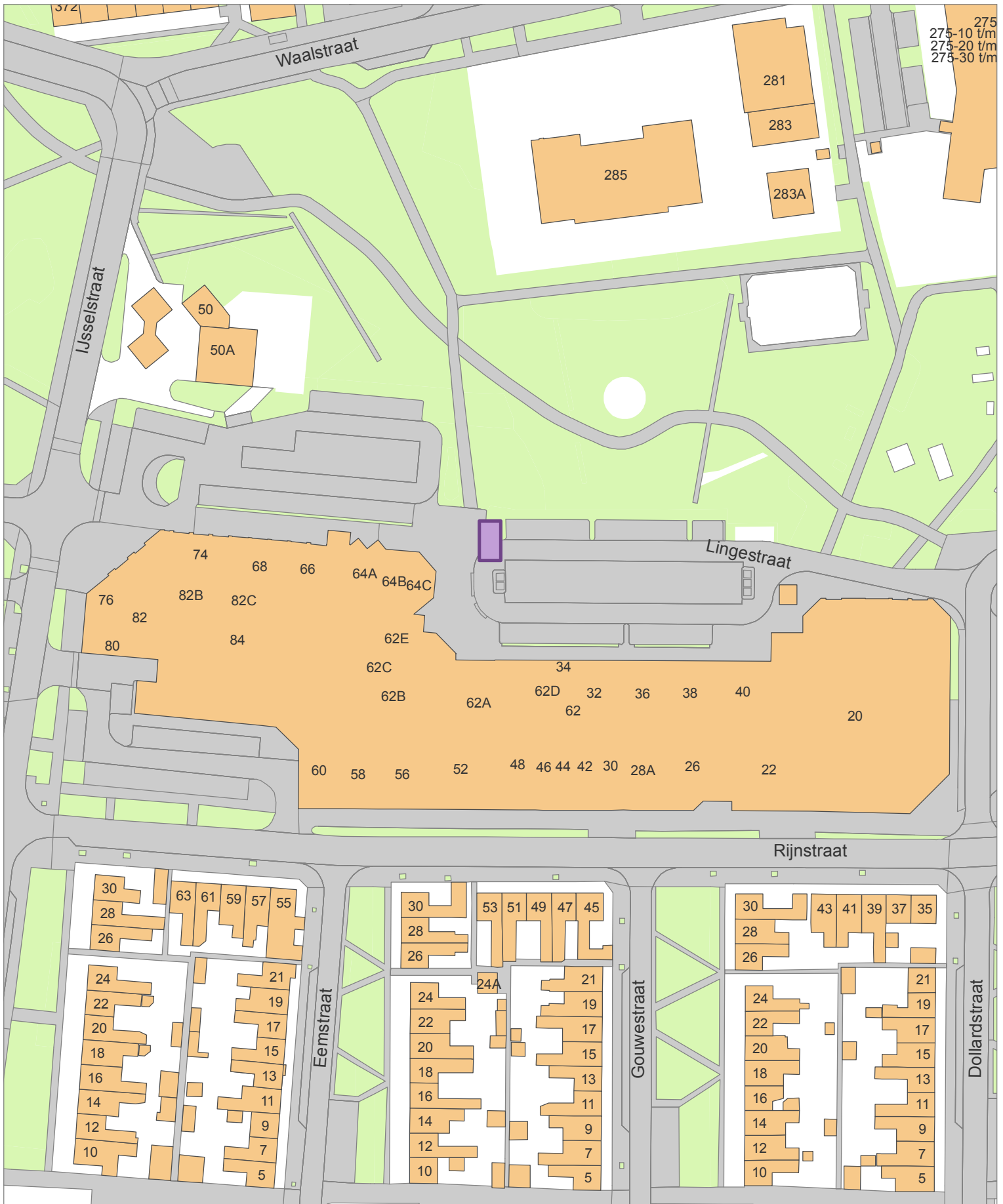
- Bijlage 7 -

Standplaats  
Boswinkel

16 juli 2015

**Gemeente Enschede**

DV-ISC-Vastgoedinformatie




Legenda

- standplaats
- bebouwing
- wegen
- water
- spoorlijn
- groenvoorziening

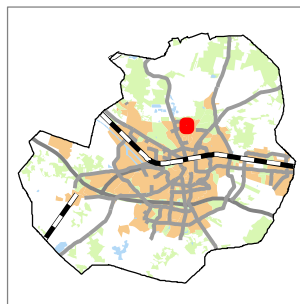


Formaat A4

Schaal 1:1.200



bronnen: Gem. Enschede (Vastgoedinformatie, Technisch Advies & Gegevensbeheer), Kadaster



- Bijlage 8 -

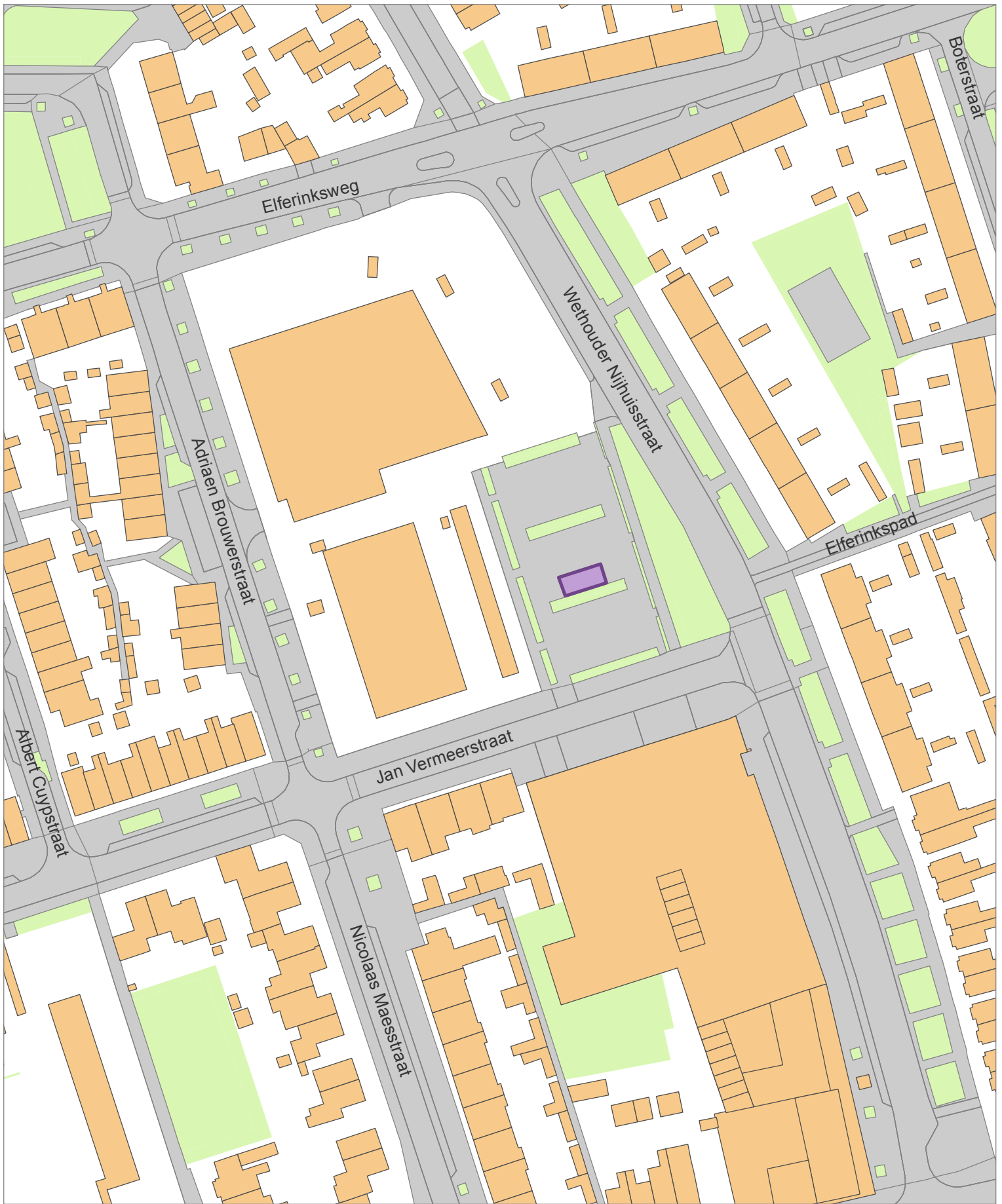
Standplaats  
Deppenbroek

16 juli 2015

**Gemeente Enschede**

DV-ISC-Vastgoedinformatie





Legenda

- standplaats
- bebouwing
- wegen
- water
- groenvoorziening
- spoorlijn

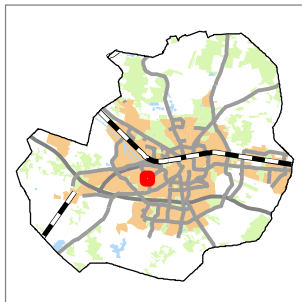


Formaat A4

Schaal 1:1.200

0 10 20 meter

bronnen: Gem. Enschede (Vastgoedinformatie, Technisch Advies & Gegevensbeheer), Kadaster



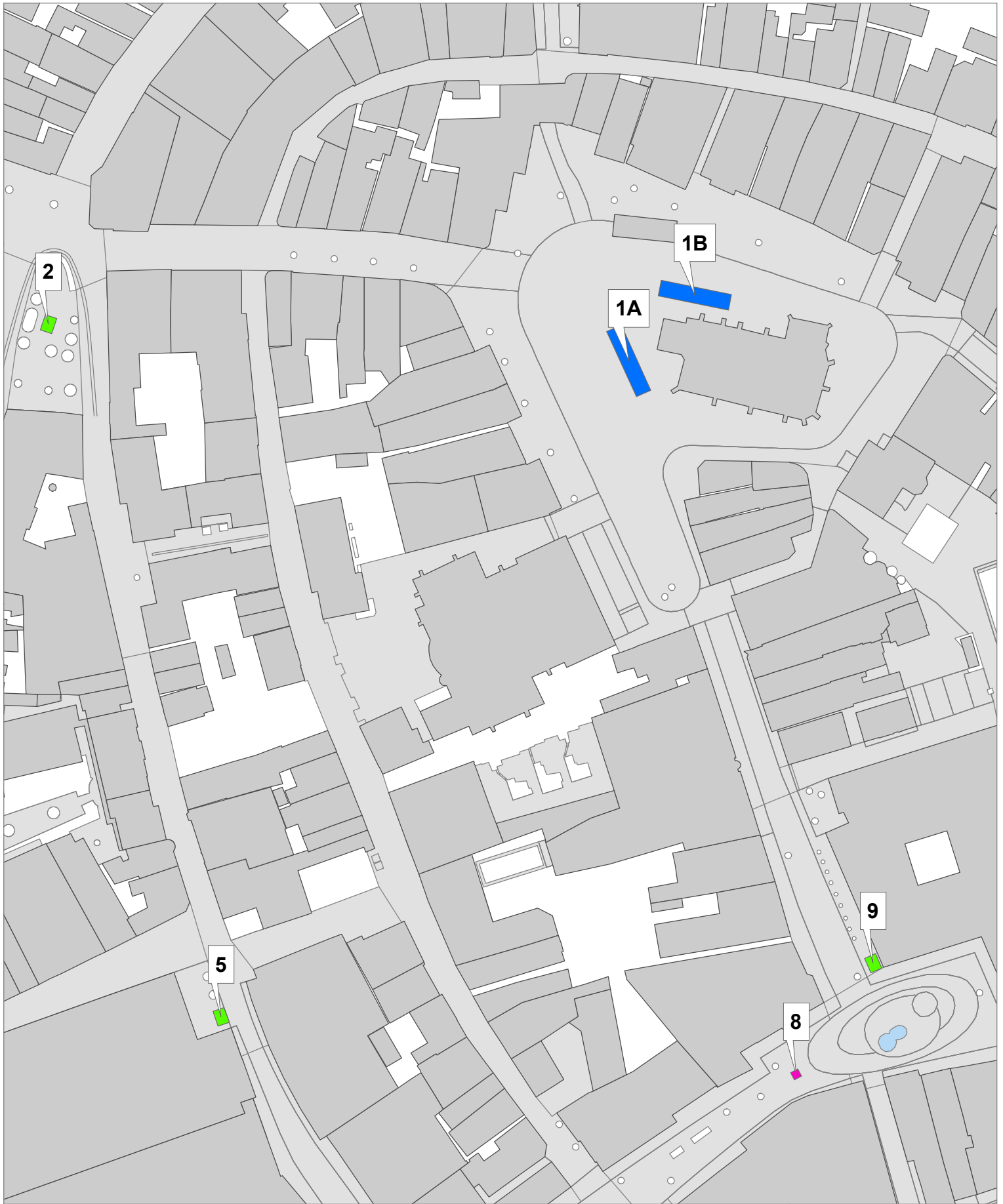
- Bijlage 9 -

Standplaats  
Stadsveld

16 juli 2015

**Gemeente Enschede**

DV-ISC-Vastgoedinformatie



**Legenda**

- Standplaats 2x2
- Standplaats 4x3
- Standplaats 18x4
- Standplaatsgebieden
- bebouwing
- spoorlijn
- wegen
- water

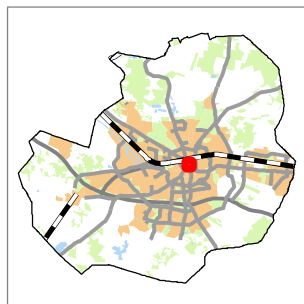


Formaat A4

Schaal 1:1.250

0 10 20 meter

bronnen: Gem. Enschede (Vastgoedinformatie, Technisch Advies & Gegevensbeheer), Kadaster

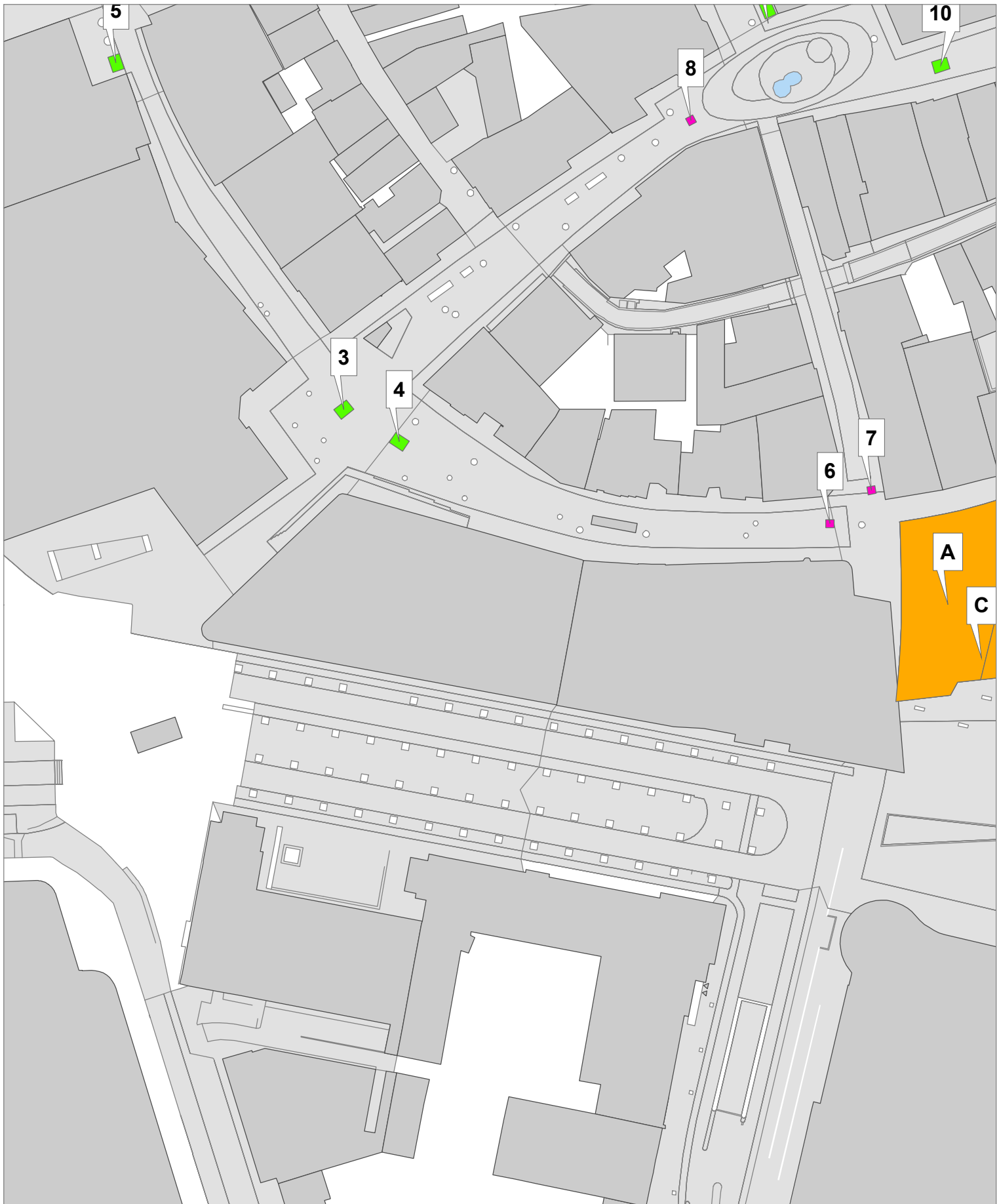


- Bijlage 10a -

**Promotie  
standplaatsen**

16 juli 2015

**Gemeente Enschede**  
DV-ISC-Vastgoedinformatie



**Legenda**

- Standplaats 2x2
- Standplaats 4x3
- Standplaats 18x4
- Standplaatsgebieden
- bebouwing
- spoorlijn
- wegen
- water

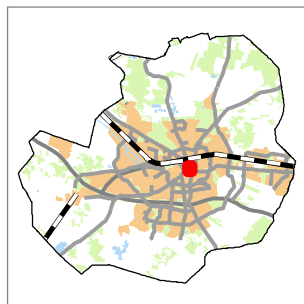


Formaat A4

Schaal 1:1.250

0 10 20 meter

bronnen: Gem. Enschede (Vastgoedinformatie, Technisch Advies & Gegevensbeheer), Kadaster



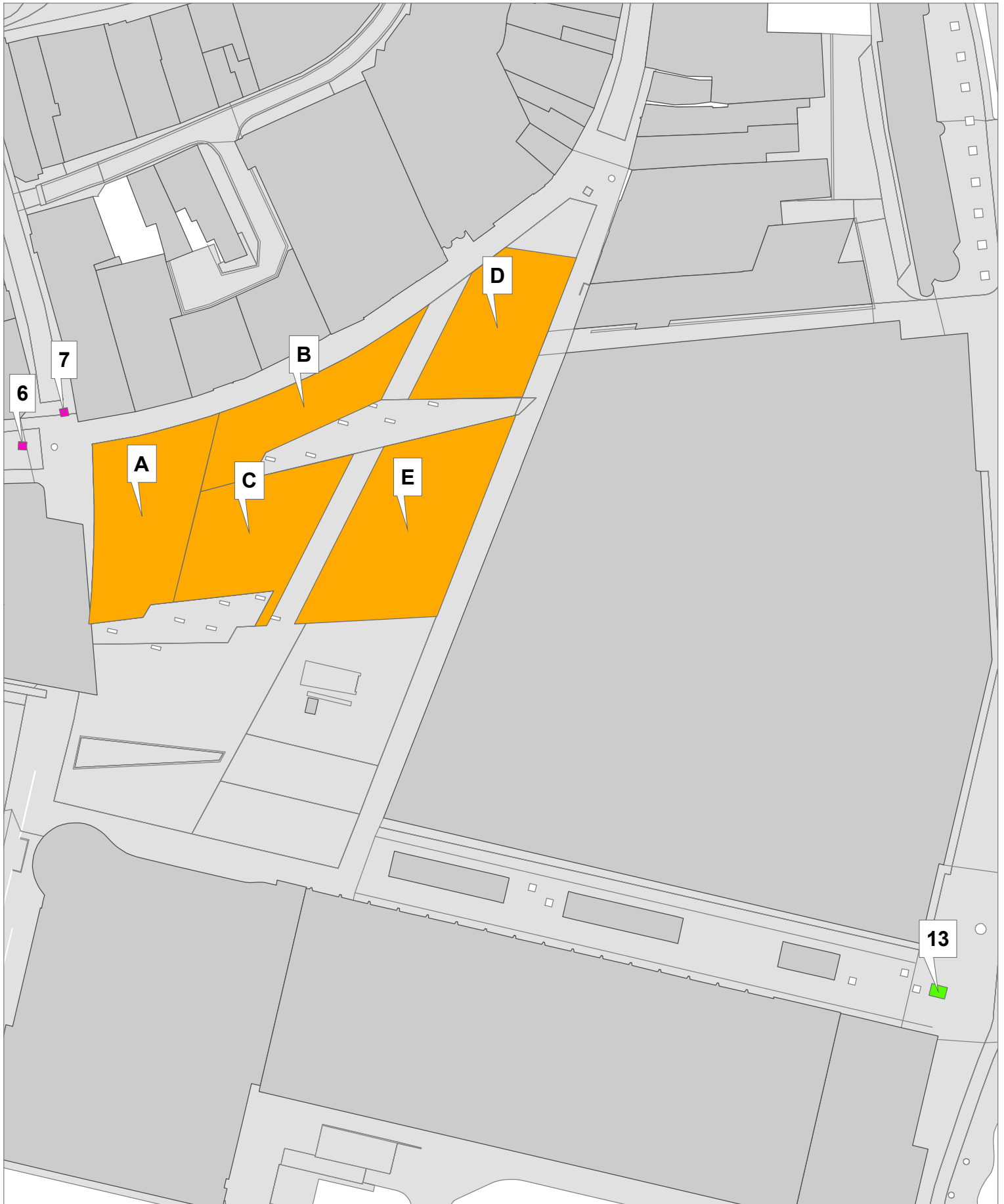
- Bijlage 10b -

**Promotie  
standplaatsen**









16 juli 2015

**Gemeente Enschede**

DV-ISC-Vastgoedinformatie



**Legenda**

- |  |                     |   |           |
|--|---------------------|---|-----------|
|  | Standplaats 2x2     |  | bebouwing |
|  | Standplaats 4x3     |  | spoorlijn |
|  | Standplaats 18x4    |  | wegen     |
|  | Standplaatsgebieden |  | water     |

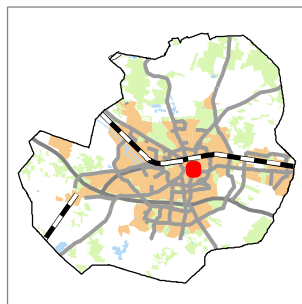


Formaat A4

Schaal 1:1.250

0 10 20 meter

bronnen: Gem. Enschede (Vastgoedinformatie, Technisch Advies & Gegevensbeheer), Kadaster



- Bijlage 10c -

Promotie  
standplaatsen

16 juli 2015

Gemeente  Enschede

DV-ISC-Vastgoedinformatie



**Legenda**

- Standplaats 2x2
- Standplaats 4x3
- Standplaats 18x4
- Standplaatsgebieden
- bebouwing
- spoorlijn
- wegen
- water

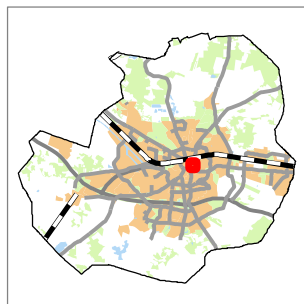


Formaat A4

Schaal 1:1.250

0 10 20 meter

bronnen: Gem. Enschede (Vastgoed informatie, Technisch Advies & Gegevensbeheer), Kadaster



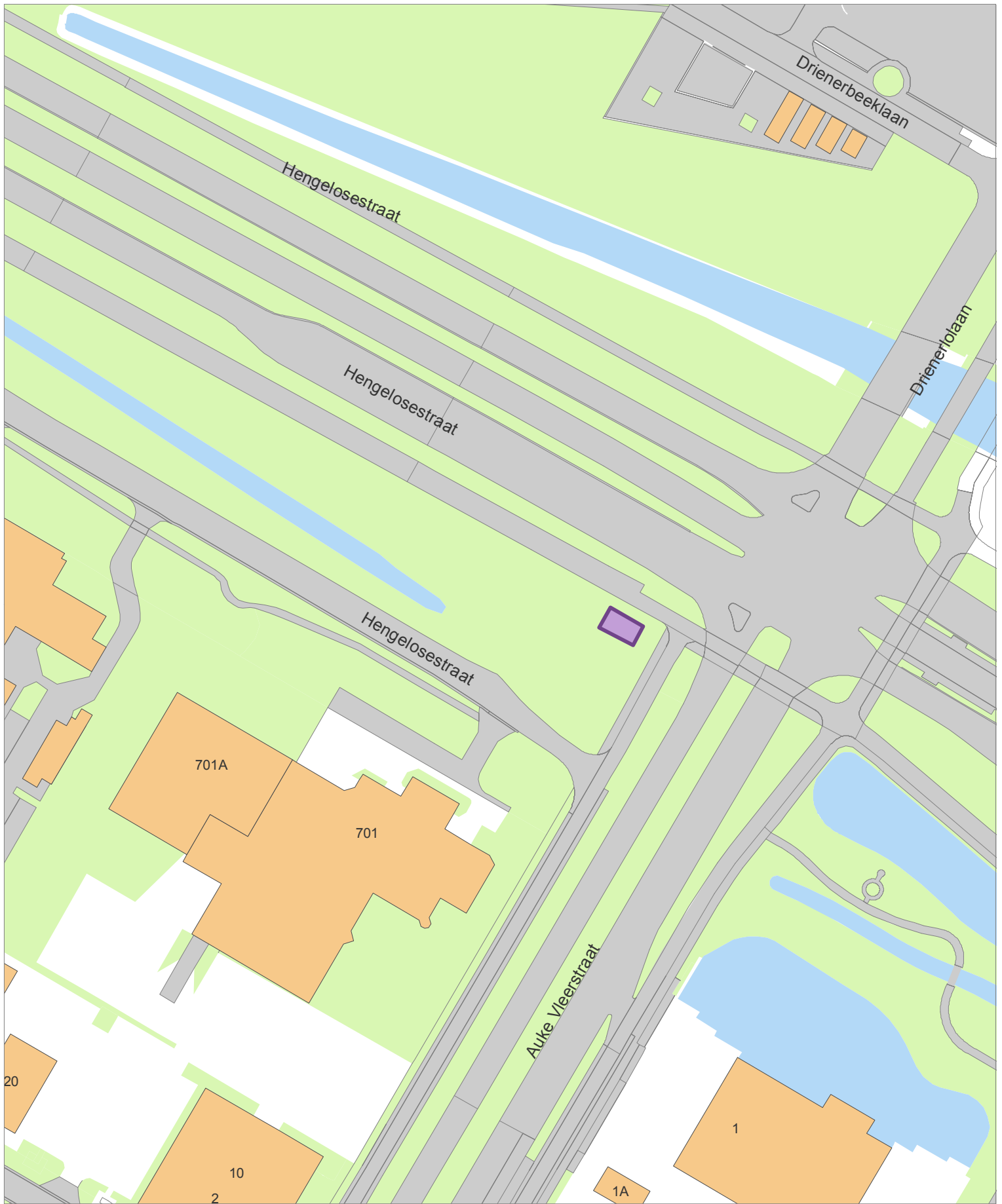
**Bijlage 10d**

**Promotie  
standplaatsen**

16 juli 2015

**Gemeente Enschede**

DV-ISC-Vastgoed informatie




**Legenda**

- standplaats
- bebouwing
- wegen
- water
- spoorlijn
- groenvoorziening



Formaat A4

Schaal 1:1.200



bronnen: Gem. Enschede (Vastgoedinformatie, Technisch Advies & Gegevensbeheer), Kadaster



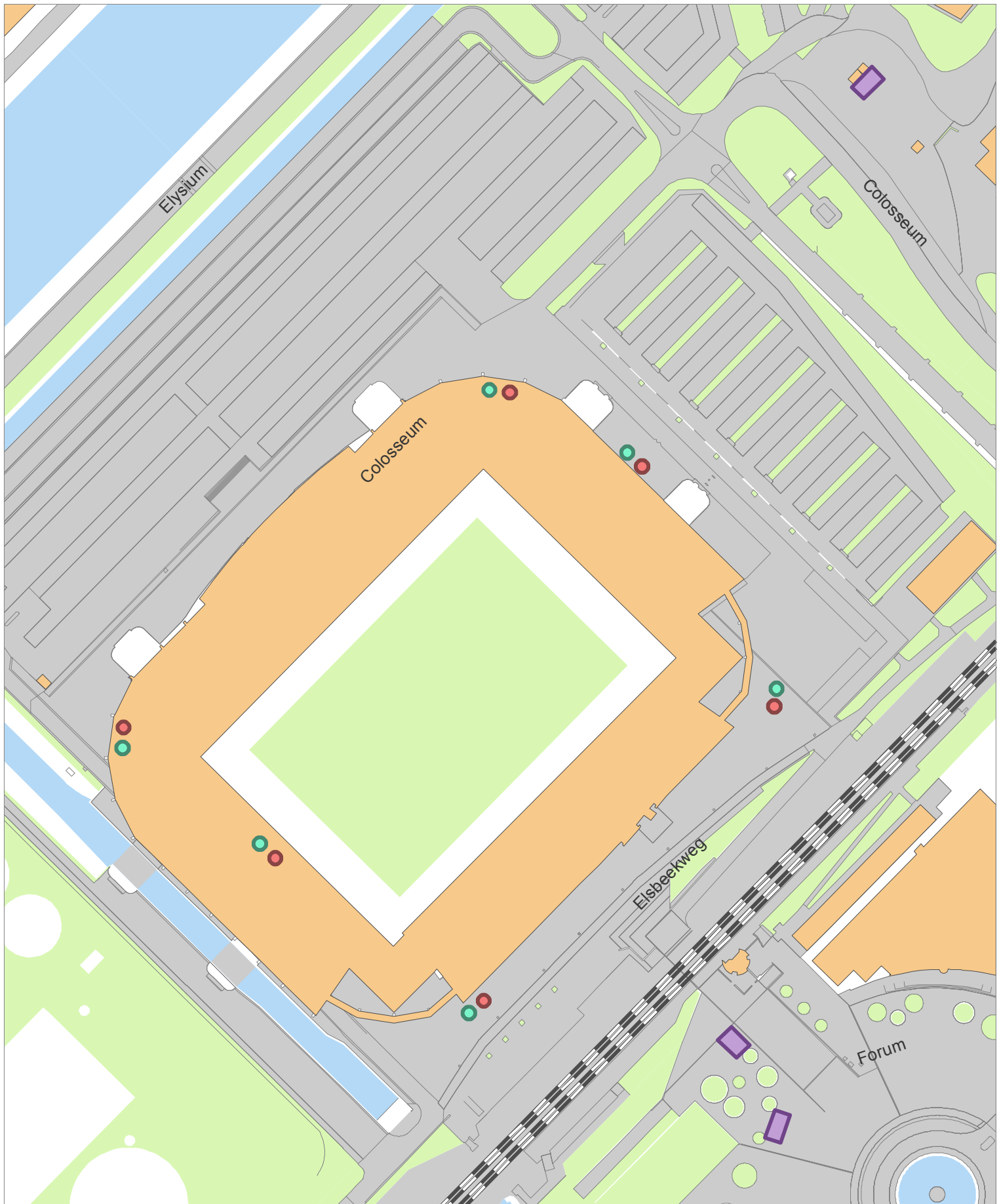
- Bijlage 11 -

**standplaats  
Kennispark**

10 maart 2016

**Gemeente Enschede**

DV-ISC-Vastgoedinformatie




**Legenda**

- fanshop (particulier terrein)
- snack-artikelen (particulier terrein)
- standplaats (openbare ruimte)
- bebouwing
- spoorlijn
- wegen
- water
- groenvoorziening



Formaat A4

Schaal 1:1.600



bronnen: Gem. Enschede (Vastgoedinformatie, Technisch Advies & Gegevensbeheer), Kadaster



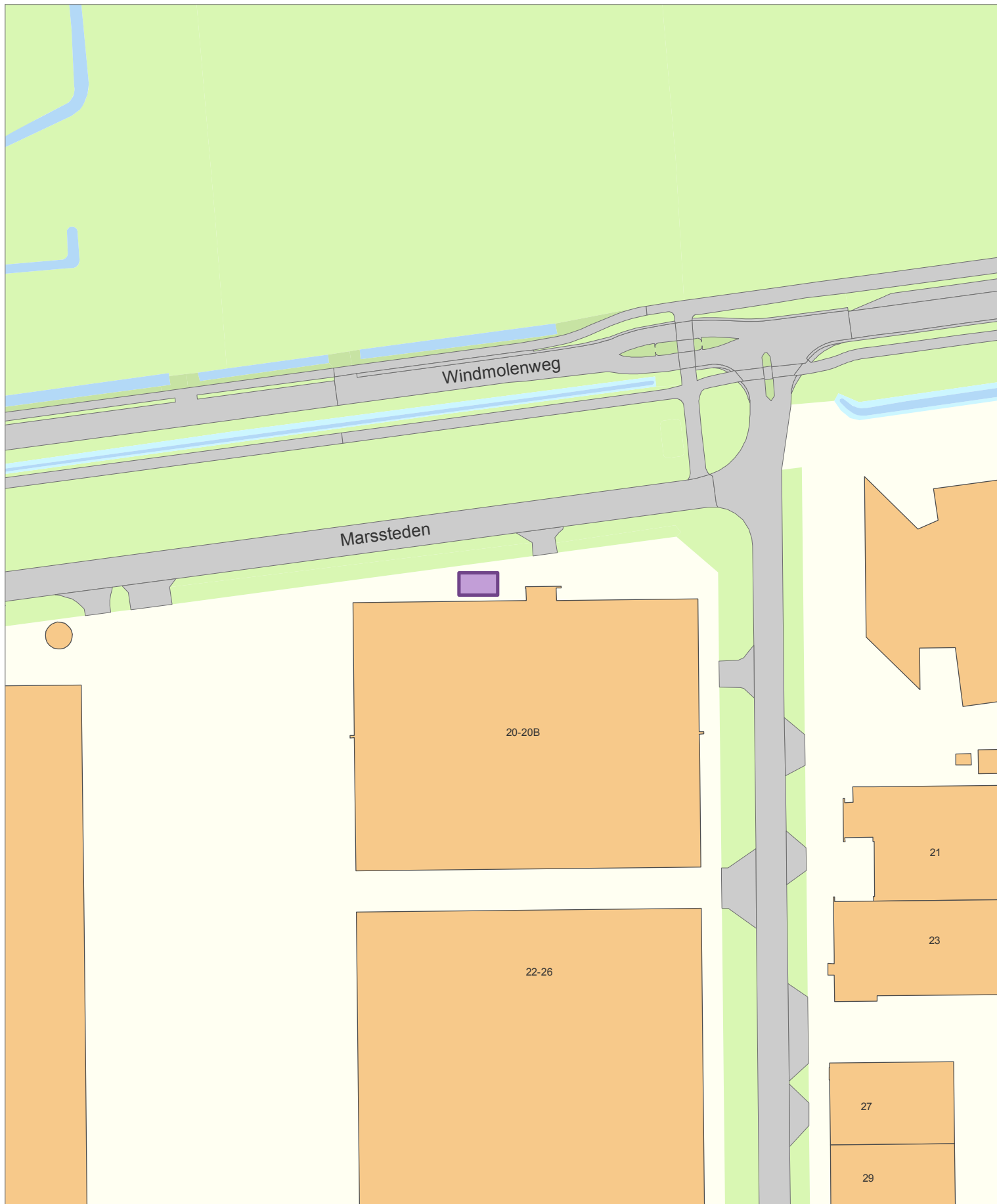
- Bijlage 12 -

**Stadionstandplaatsen**

3 maart 2016

**Gemeente Enschede**

DV-ISC-Vastgoedinformatie



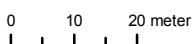
**Legenda**

- standplaats
- bebouwing
- spoorlijn
- wegen
- water
- groenvoorziening

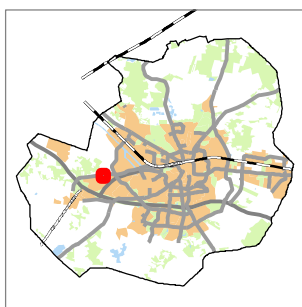


Formaat A4

Schaal 1:1.200



bronnen: Gem. Enschede (Vastgoed informatie, Technisch Advies & Gegevensbeheer), Kadaster



**- Bijlage 13 -**

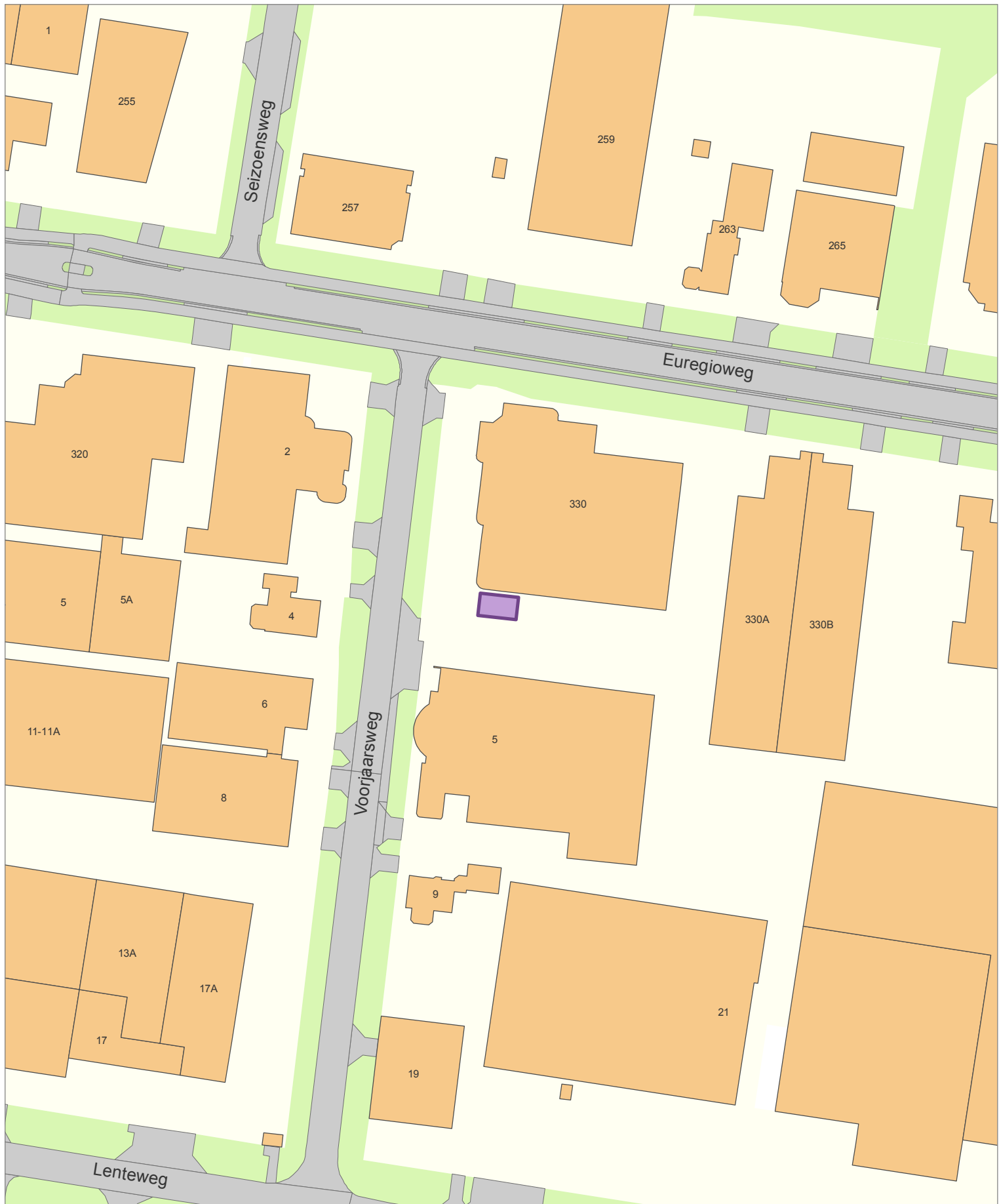
**standplaats  
Marssteden**

11 april 2018

**Gemeente Enschede**

DV-ISC-Vastgoed informatie






Legenda

- standplaats
- bebouwing
- wegen
- water
- spoorlijn
- groenvoorziening

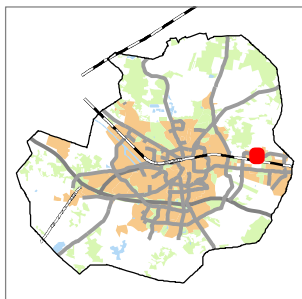


Formaat A4

Schaal 1:1.200



bronnen: Gem. Enschede (Vastgoed informatie, Technisch Advies & Gegevensbeheer), Kadaster



- Bijlage 14 -

standplaats  
Euregio

11 april 2018

**Gemeente Enschede**

DV-ISC-Vastgoed informatie




Legenda

- standplaats
- bebouwing
- groenvoorziening
- wegen
- water
- spoorlijn

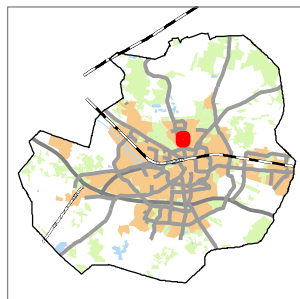


Formaat A4

Schaal 1:1.200



bronnen: Gem. Enschede (Vastgoedinformatie, Technisch Advies & Gegevensbeheer), Kadaster



- Bijlage 15 -

standplaats  
Roombeek - Cee Cee

11 april 2018

Gemeente Enschede

DV-ISC-Vastgoedinformatie